




INFO-SCOOP




VAN DE REDACTIE

Elnt [redacted]


De vrede op Cyprus hangt al jaren lang, dag in dag uit aan een zijden draad. Die zijden draad is de VN. Elk verkeersongeval, elke schandaal die de soldaten niet tussenbeide komen om de vrede op Cyprus te behouden en vrede te brengen op Cyprus is een kans om de vrede op Cyprus te behouden en vrede te brengen op Cyprus. De vrede op Cyprus hangt al jaren lang, dag in dag uit aan een zijden draad. Die zijden draad is de VN. Elk verkeersongeval, elke schandaal die de soldaten niet tussenbeide komen om de vrede op Cyprus te behouden en vrede te brengen op Cyprus is een kans om de vrede op Cyprus te behouden en vrede te brengen op Cyprus.



De voor u liggende Info-Scoop is nu niet geheel gewijd aan Cyprus. Niet alleen wordt inderdaad ingezien op het vrede op Cyprus om als één van de belangrijkste aspecten van de vrede op Cyprus te worden besproken. Ook wordt in het kort ingezien op de vrede op Cyprus om als één van de belangrijkste aspecten van de vrede op Cyprus te worden besproken.



Zoude, abgegeven in de kolom in de Info-Scoop volledig samengesteld uit open bronnen. Het is niet zeker dat de vrede op Cyprus is een vrede op Cyprus. Het is niet zeker dat de vrede op Cyprus is een vrede op Cyprus. Het is niet zeker dat de vrede op Cyprus is een vrede op Cyprus.



laaten te zien dat de vrede op Cyprus is een vrede op Cyprus. Het is niet zeker dat de vrede op Cyprus is een vrede op Cyprus. Het is niet zeker dat de vrede op Cyprus is een vrede op Cyprus.

COLOFON

INFO-SCOOP is een maandelijks uitgave van 101 Milpel
Adres: Simon Stevinkazerne,
MPC 41 A, Postbus 9012, 6710
HC Ede
Telefoon: 0318-683050/3073/
3023
Redactie: Maj
Eln

INFO-SCOOP wordt verzonden aan die instanties welke functioneel belang hebben bij actuele informatie.

De inhoud van de INFO-SCOOP is volledig samengesteld uit open bronnen. Overname uit deze publicatie is toegestaan mits de bron wordt vermeld.

INHOUDSOPGAVE

COLOFON	2
VERVOLG CYPRUS EEN SMEULENDE VULKAAN	2
EEN VERENIGD CYPRUS, EEN UTOPIE?	2
STRATEGISCHE LIGGING	3
CYPRUS	3
KLERIDES (78) NA TWEEDE VERKEUZINGSRONDE	3
HERKOZEN	3
HOE NU VERDER	5
DE VERDEELD	5
VS CONTINUÛRT ONDERHANDELINGEN	6
CYPRUS: HET GEMIDDELDDE TUSSEN TWEE GEBERGTES	7
HERREIN	7
KLIJMAAT	8
HET GEMIDDELDDE WEDER	8
MIND AWARENESS CYPRUS	10

VERVOLG CYPRUS EEN SMEULENDE VULKAAN

Aooi [REDACTED]

In het vorige artikel zijn de belangrijkste historische feiten als de Osmaanse overheersing, de Britse aanwezigheid en het ontstaan van de bufferzone (The Green Line) behandeld.

In dit tweede deel zal nader worden ingegaan op het streven van Cyprus om als één ongedeelde, onafhankelijke, soevereine staat in de Europese Unie (EU) te worden toegelaten. Waar dit streven naar toe kan leiden, wordt in dit deel naar voren gebracht.

Voor dit artikel is gebruik gemaakt van de navolgende open bronnen: Elsevier, Intelligence Digest, het Algemeen Dagblad, NRC, Jane's, The Blue Baret, de Vliegende Hollander, Internet, de Volkskrant en Frankfurter Allgemeine Zeitung.

EEN VERENIGD CYPRUS, EEN UTOPIE?

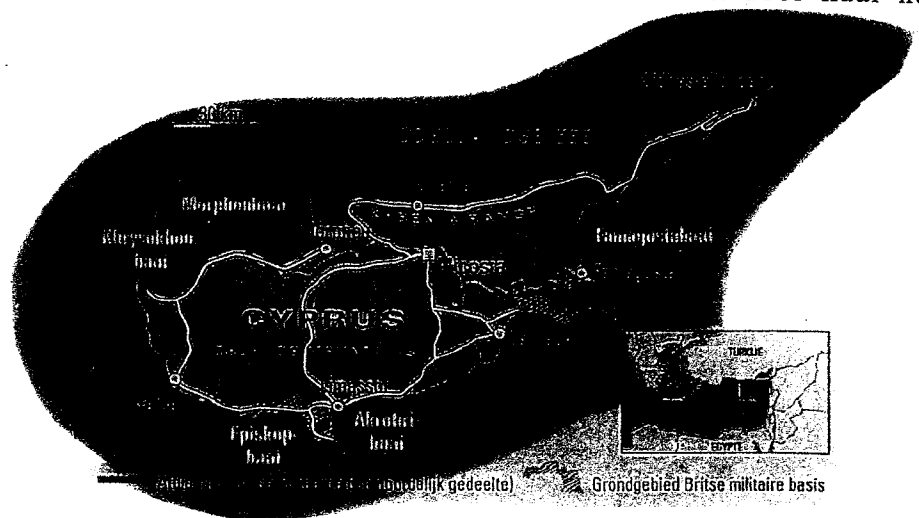
Door de Turkse invasie in 1974 zijn de problemen er niet minder op geworden. De scheiding van noord en zuid bracht niet alleen het verlies van talloze mensenlevens, land, huis en

haard en de onmogelijkheid er naar terug te keren, maar bepaalt ook het huidige denken.


De wens tot hereniging van Noord- en Zuid Cyprus heeft vooral in Zuid-Cyprus (Grieks-Cypriotische deel) de eerste prioriteit gekregen. De terugkeer zal onherroepelijk tot problemen leiden, daar hun huizen tegenwoordig door Turks-Cyprioten worden bewoond. Hetzelfde geldt voor de talloze hotels, die de Grieks-Cyprioten aan de oost- en noordkust hebben laten bouwen. Een mogelijkheid om vrij over het eiland te reizen, zou tot pijnlijke confrontaties leiden en wellicht tot een hernieuwd treffen. Dat is iets wat men op Cyprus tot elke prijs wil voorkomen.

Onder de Turks-Cyprioten leeft ook wel een gevoel voor een verenigd Cyprus, maar net als de Grieks-Cyprioten kampen ze met de gruwelijke herinneringen, de littekens zijn nog te vers.

Verder is men met handen en voeten aan Turkije gebonden; zowel militair, economisch als politiek. De TRNC (Turkse Republiek van Noord-Cyprus) wordt immers financieel door Turkije, die haar aanspraken op het eiland staft door naar het



De Gelderlander, 7 oktober 1995



The Blue Beret, februari 1998

STRATEGISCHE LIGGING CPYRUS

De aanwezigheid van ongeveer 20.000 Russen op het zuidelijke deel van Cyprus, is voor Turkije een bron van zorg. Turkije is bang dat de Russische nieuwkomers, evenals de orthodox Grieks-Cyprioten, steun zullen krijgen vanuit MOSKOU. Eeuwenlang voelen de Turken zich al, door de Russische wens om een uitvalsbasis in de Middellandse Zee te krijgen, bedreigd. Tijdens de Koude Oorlog werd Cyprus het "Cuba van de Middellandse Zee" genoemd,

vloot ter wereld. Na de ineenstorting van de SU, hebben vooral Russische reders het eiland gevonden. Reders betalen een gering bedrag voor de registratie van hun schepen en een jaarlijkse bijdrage aan de schatkist. Het enige nadeel is dat de vlag in geen enkele Turkse haven wordt toegelaten.

Sinds 1990 is het aantal buitenlandse bedrijven op het eiland explosief toegenomen en hun aantal is sindsdien verviervoudigd tot bijna 30.000. Maar ook hieronder bevinden zich veel Russische bedrijven, waaronder banken.

KLERIDES (78) NA TWEDE VERKIEZINGSRONDE HER- KOZEN

De voorgenomen plaatsing van de Russische S-300 luchtafweerraketten was een heel belangrijk thema tijdens de presidentsverkiezingen op Cyprus. Oppositieleider Jorgos Iakovou (59) haalde tijdens de eerste ronde de meeste stemmen (41%). De zittende president, Klerides kwam toen niet verder dan 40%.

Met een krappe meerderheid heeft de zittende president Glafkos Klerides, de slag in de tweede ronde om het presidentschap van Grieks-Cyprus gewonnen. De 78 jarige conservatieve Grieks-Cypriotische leider bleef zijn rivaal Iakovou met 50,8% van de stemmen voor.

De overwinning had hij mede te danken aan de steun van socialistische leider Lyssarides en de Verenigde Democraten van oud president Vasiliou. Onder het spelen van de Griekse hymne (Cyprus bezit nog geen eigen volkslied), werd hij in het Stadion van de Vrijheid ingehuldigd. Opmerkelijk is dat hij bij deze gelegenheid niet met Cypriotische maar met Griekse vlaggen werd toegezwaaid.

Twee bussen met Grieks-Cyprioten uit Noord-Cyprus (enclave), werden naar de GREEN LINE vervoerd, waar ze in speciaal daartoe ingerichte stemlokalen, hun stem mochten uitbrengen. Ook de minderheid van Maronieten en Armeniërs mocht aan

Ottomaanse imperium (16-19e eeuw) te verwijzen, overeind gehouden. De vele Turkse immigranten, hoofdzakelijk afkomstig uit de minder ontwikkelde Turkse provincie Anatolië, hebben de situatie er ook niet makkelijker op gemaakt. Enerzijds zijn ze hard nodig voor de bewerking van het land, maar anderzijds wordt er door de Turks-Cyprioten, die over het algemeen beter zijn opgeleid en de betere banen bezetten, neergekeken op vaak uit de traditionele landbouwgronden afkomstige boeren. Velen zien in dat, hoewel de welvaart in de TRNC niet zo groot is als in het zuiden, de leefsituatie waarin de Turks-Cyprioten thans verkeren, toch beter is dan in de voormalige enclaves. De band met Turkije is momenteel hun redding, maar kan in de toekomst, doordat de TRNC niet door de internationale gemeenschap is erkend en dus verstoken blijft van de broodnodige economische impulsen zoals toerisme en handel, ook het faillissement betekenen. Vandaar dat veel Turks-Cyprioten een federatie met Zuid-Cyprus als de beste oplossing zien, edoch er zullen nog vele onderhandelingen moeten worden gevoerd.

omdat de destijds regerende aartsbischop Makarios III (De "Rode Bisschop" of "Fidel" genoemd) zich openlijk inliet met de SU.

Niet alleen Turkije, maar ook de NAVO-bondgenoten vreesden een SU interventie, toen in 1974 Turkije een interventie/invasie op Cyprus uitvoerde om te voorkomen dat het eiland zich, na een door de Griekse junta geïnspireerde coup bij Griekenland zou aansluiten.

De ligging van Cyprus is van zowel van economische als strategische waarde:

- uitzicht op de toegang van het Suezkanaal;
- dichtbij het olie-rijke Midden-Oosten;
- de kwetsbare zuidkust van Turkije;
- belangen t.a.v. de pijplijnen vanuit Centraal-Azië.

Turkije verklaarde onlangs dat om milieutechnische en veiligheidsredenen, geen olietankers meer door de BOSPORUS mogen. Deze belangrijke zeeweg verbindt de Zwarte Zee met de Egeïsche Zee en is vooral voor Rusland van vitaal belang.

Bijna 3000 schepen varen momenteel onder Cypriotische vlag en daarmee behoort Cyprus tot de vierde handels-

de verkiezingen deelnemen.


De Turks-Cypriotische gemeenschap (200 mensen) in Grieks-Cypriotisch gebied daarentegen, mochten hun stem niet uit brengen.

De knelpunten waarmee Klerides te maken heeft zijn :


- de kwestie van de *soevereiniteit*;
- de aanwezigheid van de talloze Turkse "*kolonisten*";

Zeer gevoelig is verder de kwestie van het "*roterende presidentschap*".

SOEVEREINITEIT



"Turkse F16C"
de Vliegende Hollander



"Griekse Mirage F1 CG"
de Vliegende Hollander

Ondanks het feit dat menigeen de situatie op Cyprus toeschrijft aan de aanwezigheid van de Turkse troepen, bezettingsmacht genoemd door het Grieks-Cypriotische deel van de bevolking, moet men dit niet als de oorzaak van het probleem zien, maar een gevolg.

Het werkelijke probleem is dat Griekenland (het Griekse kolonelsregime) de aansluiting van Cyprus met Griekenland nastreefde en hier-

toe een bloedige paramilitaire beweging, de EOKA-B op het eiland steunde. Jarenlang terroriseerde deze beweging de Turks-Cypriotische bevolking, waarbij zelfs hele Turks-Cypriotische dorpen werden uitgeroeid.

Doel was de Turks-Cypriotische bevolking zodanig te intimideren dat dat zou moeten resulteren in de omverwerping van de constitutionele orde en uiteindelijk het accepteren van de aansluiting bij Griekenland.

VN en EU dienen te beseffen dat de onderlinge haat en wantrouwen tus-

sen de beide bevolkingsgroepen op het eiland momenteel te groot is om probleemloos met elkaar verder te leven. Ook de grootscheepse militarisering van Cyprus door Turkije en Griekenland brengt een oplossing niet dichterbij.

KOLONISTEN

De Turkse immigranten die na 1960, onder tal van beloften door de Turkse overheid naar Cyprus werden ge-



"Kolonisten"
The Blue Beret, februari 1998

stuurd, maken momenteel bijna de helft van de Turks-Cypriotische bevolking uit. De meeste politieke partijen, waaronder ironisch gezien ook de Turks-Cypriotische, eisen dat zij vertrekken.

Enerzijds zijn ze hard nodig voor de bewerking van het land, maar anderzijds wordt er door de Turks-Cyprioten, die over het algemeen beter zijn opgeleid en de betere banen bezetten, neergekeken op de vaak uit de traditionele landbouwgronden afkomstige boeren.

ROTTEREND PRESIDENTSCHAP

De Turken eisen dat in een federatieve republiek afwisselend een Grieks-Cyprioot en een Turks-Cyprioot als president optreedt. De Grieks-Cyprioten zijn hier, gezien hun numerieke meerderheid, tegen. Verder zien velen in Klerides de man die als enige de plaatsing van de S-300 raketten, waartegen Ankara stormloopt, nog kan tegenhouden om een escalatie te ontlopen.

Ondanks zijn gematigde houding richting Ankara en de TRNC, was hij toch een van de initiatiefnemers en voorstander van deze voorgenomen plaatsing. In ruil hiervoor zal Turkije mee moeten werken aan een demilitarisering van het eiland en dus een aanzienlijke concessie moeten doen

door de 35.000 in de TRNC gestationeerde Turkse militairen naar huis te roepen.

HOE NU VERDER

Van een deelname van de Turks-Cyprioten aan onderhandelingen geleid door de EU, is geen sprake, zolang de "republiek" niet is erkend en Turkije geen perspectief op toetreding heeft gekregen.

Bovendien is een eventuele toetreding van Cyprus tot de EU in strijd met het internationale recht en de constitutionele orde van 1960, waarin is bepaald dat Cyprus géén lid kan worden van enige internationale intergouvernementele organisatie, zolang Cyprus een verdeeld eiland is. Bovendien is Griekenland lid van de EU en een van de staten die zich tegen een Turks lidmaatschap verzet.

De acceptatie van de Turks-Cyprioten als volwaardige en gelijkwaardige partner door de EU en de internationale gemeenschap en met name door Athene, zal een belangrijke bijdrage leveren aan de oplossing van het conflict.

Turkije speelt namelijk een sleutelrol in de toetredingsonderhandelingen van Cyprus. In eerste instantie was de EU van mening dat alleen een onverdeeld Cyprus lid van de gemeenschap kan worden, maar onder Griekse druk is de mening binnen de Unie over dit punt verdeeld geraakt.


De Turks-Cypriotische leider Rauf Denktaş is ook een andere mening toegedaan en heeft verklaard dat hij in de huidige omstandigheden geen behoefte heeft aan een gesprek met de Europarlementariërs, zolang "zijn republiek" (TRNC) niet wordt erkend.

RAAMAKKOORD ECONOMISCHE SAMENWERKING

Op 12 maart is er een raamakkoord gesloten tussen de TRNC en Turkije over economische samenwerking. Dit is de eerste keer dat er een daadwerkelijk akkoord tussen beiden is gesloten. Voor "president" Denktaş betekent dit akkoord een steun in zijn rug. Ook zal Turkije dit jaar begin-

nen met het leveren van drinkwater aan de TRNC. Hierdoor zullen de Turks-Cyprioten binnen enkele jaren onafhankelijk zijn van water uit de Grieks-Cypriotische sector. Dit is reeds het geval bij de elektriciteitsvoorziening.

Hierdoor wordt de kloof tussen Turks- en Grieks-Cyprioten steeds groter en groter.



"Green Line door Nicosia, de verdeelde stad"
Insight Guides Cyprus

EU VERDEELD

Frankrijk verwerpt spoedige toetreding Cyprus

De verdeeldheid binnen de EU over de kwestie Cyprus is duidelijker geworden nu Frankrijk de toetredingsonderhandelingen met Cyprus wil uitstellen. Griekenland heeft daarop bedreigd de uitbreiding van de vijf voormalige Oost-Europese landen te zullen torpederen. Volgens diplomaten hebben de Fransen de buik vol van Athene inzake Cyprus en lanceerde daarom een diplomatiek initiatief om de Grieken een toontje lager te laten zingen. Frankrijk, in de hoedanigheid van minister Védrine, vindt dat het Turks-Cypriotische deel *evenredig vertegenwoordigd* dient te zijn in een gemeenschappelijke Cypriotische delegatie.

Groot-Brittannië ziet geen beletsel

Ondanks de verdeeldheid binnen de EU zal dit toch geen obstakel vormen voor de toetredingsonderhandelingen op 31 maart. De ministers van Buitenlandse Zaken van de Unie, hebben besloten dat zij toch zullen gaan praten met de Cypriotische onderhandlungsdelegatie, ook als die alleen uit

Grieks-Cyprioten bestaat.

De Turks-Cypriotische diplomaten weigeren deel van de officiële Cypriotische delegatie uit te maken omdat zij sinds 1963 (wijzigingsvoorstellen van Makarios) geen deel meer uitmaken van de Cypriotische regering. De Brit Cook, die de vergadering voorzat, zei dat hij niet de eenheid van Cyprus als voorwaarde wil



„Er zijn nog wat kleine problemen...”

De Telegraaf, 19-03-1998

stellen voordat het eiland lid mag worden. "Daarmee zou je derde landen een vetorecht over het lidmaatschap geven", aldus Cook. De sleutel tot toetreding komt hiermee feitelijk in handen van Turkije en de Turks-Cyprioten. Slechts als zij instemmen met hereniging, zou Cyprus lid worden.

Duitsland niet enthousiast

De Duitse minister Kinkel toonde zich heel wat minder enthousiast. "Ik ben het met president Chirac eens dat je een verdeeld eiland met zulke interne problemen, alsmede met haar burenen, niet in de EU moet opnemen".



Holbrooke met Klerides (links) en Denktasch (rechts)
Frankfurter Allgemeine Zeitung

VS CONTINUEERT ONDERHANDELINGEN

HOLBROOKE IN CYPRUS

Na gesprekken met Klerides en Denktasch verklaarde Holbrooke tijdens een persconferentie op 3 april dat de beide leiders een nieuwe gespreksronde (mei) wensen om de op dood spoor geraakte gesprekken te hervatten. Holbrooke wenste evenals de beide leiders, niet in te gaan op de resultaten van de gesprekken. Wel gaf hij toe dat de gesprekken op een moeilijk punt zijn aangekomen. Op de vraag of er nog een oplossing van het conflict mogelijk is, antwoordde hij dat "een oplossing niet alleen bij de beide politieke leiders ligt, maar ook de rol van de mensen buiten Cyprus, zoals in Brussel, Ankara, Athene en in Bonn een belangrijke zal blijken te zijn". Verder verklaarde hij dat de VS onmogelijk de eenzijdig uitgeroepen TRNC kan erkennen. "Wij erkennen de Republiek Cyprus met Glafkos Klerides als haar wettige president. De VS is verder van mening dat Cyprus lid van de EU behoort

te zijn omdat het een deel van Europa is. "President Clinton heeft dit in duidelijke beweringen naar voren gebracht."

"Ook Turkije is een deel van Europa en haar aanvraag voor het EU lidmaatschap verdient eveneens een eerlijke behandeling. De VS zal alles in het werk stellen om samen met de VN een oplossing te zoeken," aldus Holbrooke.

TOT SLOT EEN WAARSCHUWEND WOORD

Dat een verblijf op dit mooie eiland niet helemaal moet worden gezien als een risicoloze vakantie, moge blijken uit het navolgende artikel.

Op maandag 12 januari 98 liep een graafmachine, bestuurd door twee Britse onderofficieren, in de bufferzone in de Sector I ten noorden van San Martin Camp op een mijn. Het rechtervoorwiel werd door een anti-tank mijn weggeslagen. Ook de brandstoftank explodeerde en verspreidde een regen van diesel. Het ongeval vond plaats in een omgeving waar geen mijnengevaar bestond. De twee militairen werden van de machine geblazen, maar raakten wonder boven wonder slechts licht gewond.



The Blue Beret, januari 1998

CYPRUS: HETE ZONE TUSSEN TWEE GEBERGTES.

Tlnt drs [redacted] en Tlnt [redacted]

In dit stuk zal kort worden ingegaan op de specifieke kenmerken van het weer en het terrein van Cyprus om de lezer enig inzicht te verschaffen onder welke omstandigheden de Nederlandse Luchtmobiele eenheid zal opereren.

In het hoofdstuk *Terrein* worden kort de landschappelijke kenmerken besproken, zoals reliëf en afwatering alsmede een stukje infrastructuur.

In het hoofdstuk *Klimaat* zal worden ingegaan op de weerkundige grootheden die zich voor kunnen doen op Cyprus en dan met name in de Mesaoria laagvlakte rond de stad NICOSIA, waar zich het inzetgebied bevindt.

Temperaturen, neerslag, Relatieve Vochtigheid (RV) en wind komen aan bod. Ook komen er extreme verschijnselen voor, die wij hier nauwelijks kennen, zoals *Dustdevils*.

Voor dit artikel is voornamelijk gebruik gemaakt van de *WTS Cyprus*, vervaardigd door 2 MI groep *Terreinanalyse*. Verder zijn de volgende bronnen gebruikt: *The New Encyclopaedia Britannica*, *Times Atlas*, *Wolters Grote Bosatlas*, *Encarta World Atlas* en *Internet*.

TERREIN

Cyprus ligt in de noordoost hoek van de Middellandse Zee ongeveer 65 km ten zuiden van Turkije. Het eiland is ± 225 km lang en 95 km breed en de oppervlakte bedraagt ongeveer 22% van Nederland. De hoofdstad Nicosia bevindt zich in de scheidingslijn die Cyprus in tweeën deelt. Andere grote steden op Cyprus zijn: Kyrenia in het noorden, Famagusta in het oosten, Lamaca in het zuidoosten, Limassol in het zuiden en Paphos in het westen van het eiland.

RELIËF EN AFWATERING


Cyprus kan op basis van het reliëf in drie subgebieden worden onderverdeeld:

- Het Kyrenia gebergte in het NO deel van het eiland. Het gebergte heeft een O-W strekking met veelal kale toppen en steile tot loodrechte hellingen. De gemiddelde hoogte in dit gebied loopt uiteen van ongeveer 250 m boven zeeniveau in het uiterste oosten tot de hoogste top, de Kyparissonouvo berg, 1024 m boven zeeniveau in het NW.
- Het Troödos gebergte in het ZW deel van het eiland. Dit gebergte is gemiddeld hoger (1000 m) dan het Kyrenia gebergte. De hoogste top van Cyprus, de berg Olympus (1951 m boven zeeniveau) ligt in het NW deel van dit gebergte.
- De Mesaoria vlakte. Deze vlakte heeft een glooiend karakter en vormt de scheiding tussen de twee gebergten. (Mesaoria betekent tussen de bergen). Het inzetgebied van de Nederlandse troepen bevindt zich in dit deel van Cyprus.

Cyprus alleen tijdelijke waterlopen voor met beddingen die variëren in breedte van enkele meters tot enkele honderden meters. Deze waterlopen voeren over het algemeen alleen water tijdens de winter en lente. Tijdens hevige regenval in deze periode kunnen er woeste stromen ontstaan die in zeer korte tijd de bedding vullen. Verder bevinden zich verspreid op Cyprus enkele waterbronnen en in het Troödos gebergte en ten noorden van Nicosia zijn enkele stuwdammen gebouwd. Dit water wordt vooral gebruikt voor de irrigatie van akkers.

FLORA EN FAUNA

Van de totale oppervlakte van Cyprus is ongeveer 20% bebost. Deze bossen bestaan grotendeels uit naaldbomen die vooral in het Troödos- en Kyrenia gebergte voorkomen. Op de lager gelegen hellingen komen echter ook eiken, platanen, acacia's en eucalyptusbomen voor, terwijl op de zuid- en westrand van het Troödos-gebergte wijngaarden worden gecultiveerd. Met name de Mesaoria vlakte wordt gebruikt voor landbouw (veldgewassen, wijngaarden en citrusbomen). Alleen in het NW van de vlakte bevinden zich naaldbossen. Terwijl op de Mesaoria vlakte vooral



Britannica

Door gebrek aan neerslag in de periode april t/m oktober komen op heel veel voor de veeteelt gehouden geiten en schapen voorkomen, treft men in de

berggebieden verscheidene in het wild levende zoogdieren aan, zoals moeflons, geiten, vossen, hazen, egels en diverse soorten vleermuizen. Onder de reptielen bevindt zich een aantal slangen, waarvan de Levantadder, door de Cyprioten *Kufi* of *Saittaros* genoemd, de enige giftige slang is. Deze adder kan twee meter lang worden, heeft een dik lijf en een vaal grijze tekening. Een beet van deze slang kan dodelijk zijn.

oppassen voor tegenliggers.

WATER- EN ELEKTRICITEITS-VOORZIENINGEN

Cyprus is voor wat betreft de watervoorziening vrijwel geheel afhankelijk van regenval. In het Troödos gebergte heeft men een aantal grotere en kleinere waterreservoirs aangelegd om het watertekort te verminderen. Hoewel het leidingwater zeer kalkrijk is kan men het water overal op Cyprus drinken.

zijn heet en de winters zacht. Hevige (onweers)buien luiden de herfst in en in de winter (stort)regent het regelmatig. De meeste neerslag (80%) valt in de winterperiode. Wel zijn de twee west-oost georiënteerde gebergten van invloed op het weer en dan met name in de winter. Ze zorgen ervoor dat de binnenlanden relatief droog blijven. (Dit verschijnsel wordt in het hoofdstukje herfst uitgelegd.)

HET GEMIDDELDE WEER

ZOMER

Cyprus kent zeer zonnige en warme zomers. De temperaturen bereiken waarden rond de 35°C overdag en in de nachten is het aangenaam(er) met temperaturen die niet onder de 20°C zakken. In extreme gevallen kan de temperatuur de 45°C overschrijden. In de zon is het nog een stuk warmer, want de vermelde temperaturen worden altijd in de schaduw gemeten. De zon schijnt weken achtereen en is intens en fel. Dit komt omdat de zon in de zomer een stuk hoger aan de hemel staat dan hier in Nederland. Regenval is zeldzaam.

De RV ligt laag in de zomer, met 30% overdag en rond de 50% in de nacht (Het KNMI, De Bilt, Nederland meet dan gemiddeld 80% RV.) In de bergen is de temperatuur lager en de RV gemiddeld hoger dan op de laagvlakte. Dit komt doordat de temperatuur afneemt met toenemende hoogte. Door de afkoeling zal de RV hoger komen te liggen.

Het water van de Middellandse Zee rond Cyprus is in de zomer tot ongeveer 28°C opgewarmd.

De gemiddelde windsnelheid is laag, 2 bft gemiddeld.

In de zomer zijn er soms 'DUSTDEVILS'. Dit zijn kleine windhoosjes (enkele tientallen meters hoog en een doorsnede van meestal minder dan 10 meter) die ontstaan door de zeer sterke verwarming van de grond. (De bodemtemperaturen kunnen tot boven de 60°C oplopen!) Ze zijn vrij onschuldig en de windsnelheid is niet zo groot, zodat ze meestal geen schade aanrichten. Ze horen overigens niet bij buien maar



Tom McHugh/Photo Researchers, Inc.

Levant Viper

INFRASTRUCTUUR

Op Cyprus wordt links gereden. De wegen zijn te verdelen in snelwegen, hoofdwegen en secundaire - en lokale wegen.

De snelwegen en hoofdwegen zijn geasfalteerd en verkeren in redelijke staat. De twee snelwegen zijn vierbaans en lopen van Nicosia naar Limassol (± 80 km) en van Nicosia naar Aradhippou (± 40 km).

De hoofdwegen verbinden de grotere steden met elkaar, terwijl de secundaire de steden met de dorpen verbindt. Deze wegen zijn licht tot half verhard en onder alle weersomstandigheden begaanbaar.

De lokale wegen daarentegen zijn onverhard en kunnen na hevige neerslag tijdelijk onbegaanbaar worden. Deze wegen verbinden de dorpen onderling. Aangezien bermbeveiliging ontbreekt moet men in de bergen op deze smalle bochtige wegen

In het Grieks-Cypriotische deel bevinden zich twee elektriciteitscentrales, die in principe het hele eiland van stroom voorzien. Echter in 1994/95 viel herhaaldelijk de stroom uit in het Turks-Cypriotische deel. Hier ontstond onenigheid over tussen beide partijen, waarna de Turks-Cyprioten een eigen centrale bouwden aan de noordkust van Cyprus.

De netspanning in Cyprus is 220 volt. Men heeft echter wel een adapter nodig aangezien naast de ongeaarde tweepolige-ook de Engelse driepolige wandcontactdozen worden gebruikt.

KLIMAAT

ALGEMEEN

Cyprus ligt in de noordoost hoek van de Middellandse Zee. Door deze ligging heeft Cyprus een uitgesproken Middellandse Zee klimaat. De zomers

ontstaan bij zonnig weer. (Ook in Nederland komen elk jaar kleine warmte hoosjes voor, vooral boven zandgronden en gemaaide weilanden).

HERFST

De herfst wordt ingeluid met zware (onweers)buien, die plaatselijk veel overlast kunnen veroorzaken door veel wind en regen. De temperaturen vallen terug naar waarden tussen de 20°C tot 25°C. Vanaf november komen regengebieden de Middellandse Zee binnen en zakt de temperatuur naar waarden tussen de 12°C en 15°C. Er valt dan de broodnodige regen op Cyprus. De bergen vangen echter veel regen weg voordat de laagvlakte be-

reikt wordt, zodat de kust veel natter is. Doordat de lucht gedwongen tegen de bergen moet opstijgen, koelt de lucht af en regent voor een groot deel al uit. Hierdoor zal er in het binnenland minder regen vallen.

De watertemperaturen zakken ook en bereiken waarden rond de 22°C.

WINTER

De winter is koel in het laagland met temperaturen die overdag rond de 10°C liggen. In de nachten kan het maximaal 5°C vriezen. De neerslag is vooral regen, maar incidenteel kan er wat sneeuw vallen, die niet blijft liggen. In de berggebieden is de sneeuwkans groter en op de hoogste toppen (1951 meter) ligt de gehele

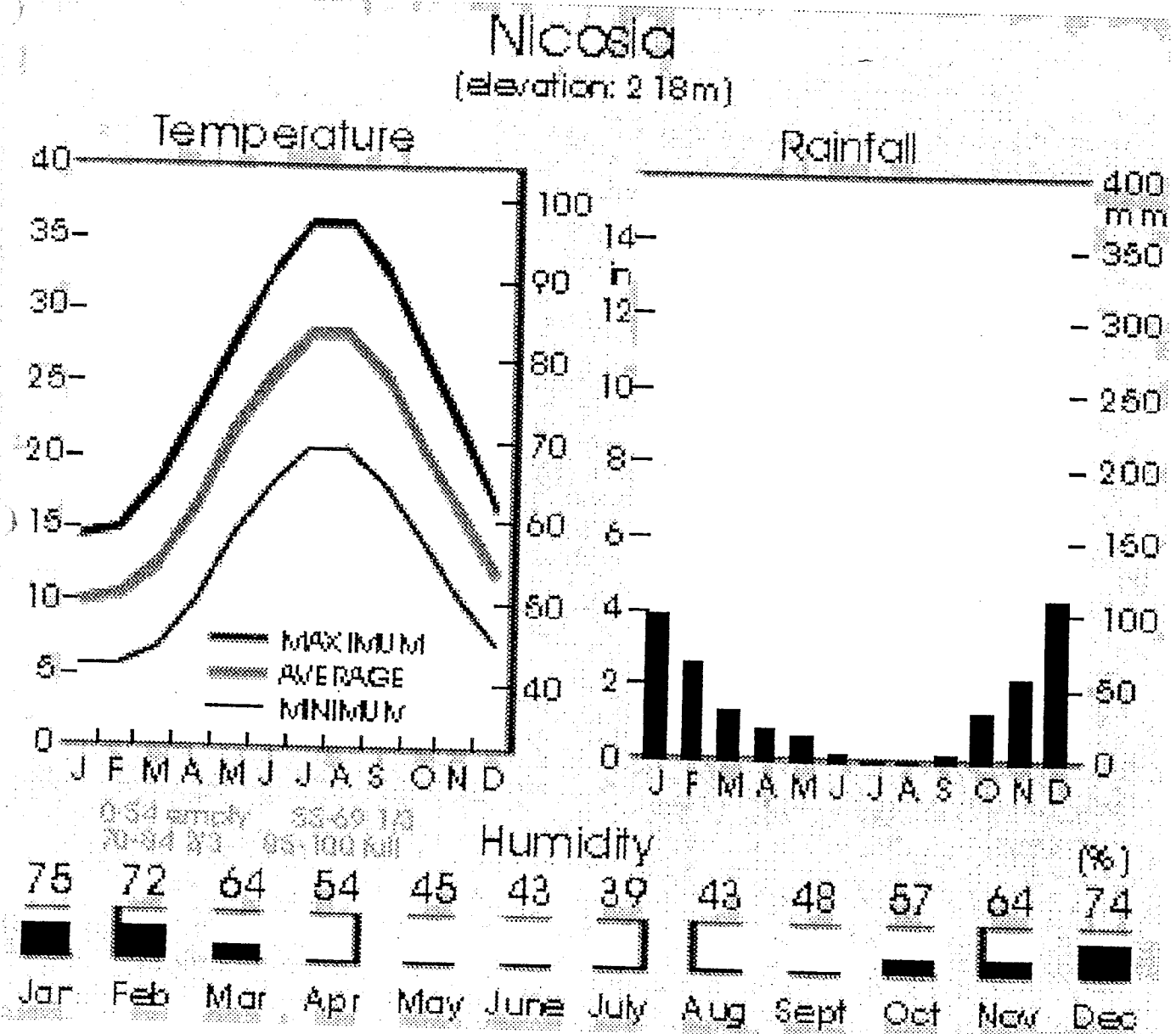
winter sneeuw. De temperaturen liggen daar ook lager.

De zon schijnt in de winter wat minder uitbundig als de zomermaanden en er komen dagen voor met veel bewolking.

De watertemperatuur bereikt nu het dieptepunt met 17°C.

LENTE

De lente is vergelijkbaar met de herfst, maar in mei wordt het meestal zeer snel zonnig en warm en nemen de neerslagkansen sterk af, hoewel mei de meeste onweersdagen per jaar oplevert. Het weer blijft dan tot aan de herfst zonnig en heet met weinig tot geen regen.



MINE AWARENESS CYPRUS

door smi

Algemeen

In 1974 nam de toenmalige Griekse junta deel aan een staatsgreep op Cyprus waar de Turken met een militaire actie op reageerde. De Turkse strijdkrachten vielen Cyprus binnen en grendelde ter beveiliging de bewoonde delen van de Turkse minderheid met mijnen af. Er werden aan beide zijden van de frontlijn mijnen gelegd om de linies te versterken.

Op 27 april 1995 bevestigde de Cypriotische regering dat er in 1974 duizenden mijnen op het eiland zijn gelegd. Er wordt aangenomen dat de meeste mijnen in niet gemarkeerde mijnevelden liggen. De mijnen liggen hoofdzakelijk in de onbewoonde, neutrale bufferzone ("Green Line"), maar er zijn rapporten die aangeven dat er van tijd tot tijd burger slachtoffers buiten de zone zijn gevallen.

Alle gegevens komen van internet (UN Demining Database) en de Cd-rom MineFacts

LOCATIE

Er zijn mijnen gelokaliseerd in Nicosia, Lamaka, Palaioметоcho, Kampos, Morfou, Lapithos, Kyrenia en langs de 'Green Line' (buffer zone) die de Grieken en Turken scheidt.

De Cypriotische regering heeft aan de UN kenbaar gemaakt dat er 8.966 AT-mijnen en 7.976 AP-mijnen liggen.


MIJNENVELDEN

De meeste mijnevelden zijn in 1974 tijdens de strijd haastig gelegd. Zij die zijn gemarkeerd zijn te herkennen aan prikkeldraad met borden. Hierdoor zijn er ook maar 132 mijnevelden geregistreerd, vermoedelijk zijn het er meer. In de mijnevelden zijn anti-tank en anti-personeel gemixt gebruikt. De mijnevelden die na de strijd in 1974 zijn gelegd zijn van betere kwaliteit (markering, registratie, etc.).

TYPE MIJNEN


In Cyprus zijn de volgende type mijnen gevonden (UN-rapportage): M-15, M-16A1 M-16A2 allen van Amerikaanse makelij.

M-15



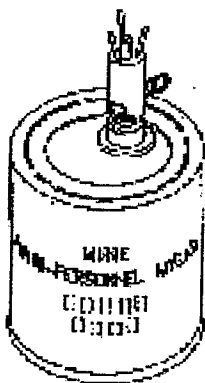
Type: AT-mijn
Springstoflading: 10 kg
Werking: druk 159-340 kg
Uitwerking: Luchtdruk

M-16A1



Type: AP-mijn mortier
Springstoflading: 521 g
Werking: struikeldraad 1,6-3,8kg;
druk 3,6-20 kg
Uitwerking: springhoogte 1-2m

M-16A2



Type: AP-mijn mortier
Springstoflading: 590 g
Werking: struikeldraad 1,6-3,8kg;
druk 3,6-20 kg
Uitwerking: springhoogte 1-2m

Het is mogelijk dat er (e.v.t. na 1974) ook andere type mijnen op Cyprus zijn gelegd. De Turken en Grieken produceren namelijk zelf ook mijnen. Turkije heeft in productie de:

- 2 kg Anti-tankmijn;
- 4,5 kg Anti-tankmijn;
- M19 Anti-tankmijn.

Griekenland produceert de:

- M16A2 Anti-personeelsmijn;
- SB-33 Anti-personeelsmijn;
- Pyrkal Anti-tankmijn.

Daar komt nog bij, dat het gebruik van Russische mijnen niet moet worden uitgesloten omdat de Grieks Cyprioten al v.a. 1964 mogelijk steun ontvingt vanuit die richting.

MIJNINCIDENTEN (BIJ DE UN BEKEND)

21 januari '74

Een voertuig met daarin twee Australische 'peacekeepers' reden op een AT-mijn. Eén 'peacekeeper' raakte zijn linker been kwijt en de ander had meerdere verwondingen.

16 augustus '74

Tijdens het hoogtepunt van de Turkse invasie op Cyprus rijden twee Deense 'peacekeepers' met hun VW bestelbus op een AT-mijn in de omgeving van Lefka. Beide werden gedood.

12 november '74

Twee Australische 'peacekeepers' rijden ten zuiden van Lefka met hun landrover op een AT-mijn. De ene soldaat werd gedood en de andere zwaar gewond.

"DEMINEING"

In mei 1995 rapporteerde Cypriotische ambtenaren aan UNFICIP dat ze een "demining" groep hebben opgericht, bestaande uit zes personen. Tevens berichtten ze, dat er een EOD groep is opgericht, die ook uit zes personen bestaat. Tot op heden hebben deze groepen niet veel activiteiten ontplooid.

ACTIVITEITEN

27 maart '96

UNFICYP meldde dat gewapende officieren en soldaten van de Nationale Garde de bufferzone betraden en daar een tent opzetten. Bij navraag zei de commanderende officier dat ze een mijneveld gingen ruimen t.b.v. een burgerwaterleidingsproject.

28 maart '96

Na een ontmoeting met UNFICYP verplaatste de Nationale Garde de soldaten en de tent. Ze gaven te ken-

nen dat ze de aanwezige mijnen zouden gaan ruimen.

29 juli '96

Militairen van de lokale Nationale Garde werden in een mijneveld buiten de bufferzone waargenomen. Het was onduidelijk of ze een mijneveld aan het ruimen of aan het renoveren waren.

22 oktober '97

UNFICYP maakt melding van het ruimen van mijnen door de Nationale

Garde. Deze geplande ruimactie geschiedde o.l.v. de UN. Er werden mijnen uit de bufferzone gehaald en na 'renovatie' terug in het mijneveld geplaatst.

HUIDIGE STAND VAN ZAKEN

Geen van de partijen maakt aanstalten om de mijnevelden op te ruimen. Ze vinden dat de aanwezige "Green Line" samen met de mijnevelden een goede bescherming bieden als buffer tussen de partijen.

